



## РАЗРЕШИТЕЛНО ЗА ПОЛЗВАНЕ НА ПОВЪРХНОСТЕН ВОДЕН ОБЕКТ РЕКА ДУНАВ

№ РВО-60/02.10.2025 г.

На основание чл. 50, ал. 1, чл. 52, ал. 1, т. 2, във връзка с чл. 46, ал. 1, т. 4 от Закона за водите и въз основа на:

1. Заявление с вх. ВО-24/03.06.2025 г. от „БОЖАН“ ЕООД, ЕИК 208055292, със седалище и адрес на управление: гр. Русе, община Русе, обл. Русе, ул. „Любомир Пипков“ №2, представявано от Божан Борисов в качеството му на управител, за издаване на разрешително за ползване на повърхностен воден обект с цел изземване на наносни отложения от река Дунав в участъка от km 501.800 до km 501.100, в землището на гр. Русе, община Русе, обл. Русе, ЕКАТТЕ 663427, до 30 000 m<sup>3</sup> годишно.

2. Извършена преценка за издаване на разрешителното за ползване на повърхностен воден обект с цел изземване на наносни отложения от река Дунав по чл. 61 от Закона за водите, при която е установено, че заявлението и приложените документи отговарят на изискванията на чл. 60 от Закона за водите.

3. Извършена преценка на искането по чл. 62 от Закона за водите, при която е установено, че не са налице основания за отказ за издаване на разрешителното.

4. Изготвено съобщение по чл. 62а от Закона за водите и изпратено на кмета на община Русе изх. № VIII-5-374/03.09.2025 г. и публикувано на интернет страницата на ИАППД на следния адрес: <https://appd-bg.org/>.

5. В 14-дневния срок на публичното обявление, съгласно чл. 64, ал. 1 от ЗВ не са постъпили писмени възражения или предложения, при които да бъде издадено разрешителното с оглед гарантиране на лични и обществени интереси.

### ИЗДАВАМ НАСТОЯЩОТО РАЗРЕШИТЕЛНО ЗА ПОЛЗВАНЕ НА ПОВЪРХНОСТЕН ВОДЕН ОБЕКТ НА

„БОЖАН“ ЕООД

(наименование на титуляря на разрешителното)

Седалище и адрес на  
управление:

гр. Русе, община Русе, обл. Русе, ул. „Любомир Пипков“  
№2

Единен идентификационен  
номер:

208055292

Цел на ползването:

Изземване на наносни отложения от коритото на р.  
Дунав със специализирана земекопна техника –  
еднокошов багер с обратна лопата, до 30 000 m<sup>3</sup> годишно

Воден обект:

Река Дунав



**Водно тяло:**

BG1DU000R001

**Място на ползване,  
координати и площ на  
използване:**

1. Географски координати (в координатна система  
WGS 84-BL):

№ на точки	Ширина	Дължина
1.	43°48'14.78"	25°54'37.37"
2.	43°48'38.66"	25°54'52.33"
3.	43°48'36.60"	25°54'59.75"
4.	43°48'13.03"	25°54'43.92"

Площ за ползване: 134 470 m<sup>2</sup>

Схемата с разрешения участък е неразделна част от това разрешително.

**Административно  
териториална единица –  
ЕКАТТЕ:**

гр. Русе, община Русе, обл. Русе, ЕКАТТЕ 663427  
(населено място, община, област, ЕКАТТЕ)

**Параметри на разрешеното  
ползване:**

Участък от km 501.800 до km 501.100 на разстояние от българския бряг: минимално в горния край на кариерата 130 m, в долния край - 60 m, максималното разстояние в горния край 290 m, в долния 240 m. Отстояние на кариерата от остров Люляк в горния край 50 m, в долния край 50 m.

**Заб.** За точно ориентиране да се използват горепосочените географски координати.

**Съоръжения за използване  
на водите**

Добивът на инертни материали от река Дунав ще се извършва с плаващо съоръжение с хидравличен кран.

**Срок на действие на  
разрешителното:**

Дата/ мес./ год.

Начален: 30.09.2025 г.

Краен: до крайния срок на действие на ПУРБ – Дунавски район 2022-2027 г.

Разрешителното се издава за срока на прилагане на действащия в момента на издаване План за управление на речния басейн Дунавски район 2022-2027 г.

**Такси по ЗВ**

За правото за ползване на воден обект за изземване на наносни отложения от река Дунав се заплащат такси по Тарифа за таксите за водовземане, за ползване на воден обект и за замърсяване по бюджетната сметка на Басейнова дирекция – „Дунавски район“:

Банка: УниКредит Булбанк – клон Плевен  
IBAN: BG57UNCR96603166268610  
BIC: UNCRBGSF

Таксата се определя на базата на разрешения обем на изземване – 30 000 m<sup>3</sup> годишно.



Глобите и имуществените санкции се заплащат по сметката на контролиращия орган, посочена в акта, с който се налагат. При всяко плащане титулярят на разрешителното изпраща на органа, издал Разрешителното, копие от платежния документ.

**Контролиращ орган:**

Изпълнителния директор на Изпълнителна агенция „Проучване и поддържане на река Дунав“

**Условия, при които се предоставя правото на ползване:**

Съгласно Приложение №1, неразделна част от настоящото разрешително.

Настоящото решение подлежи на обжалване пред Административен съд - гр. Русе в 14-дневен срок от датата на съобщаването му чрез Изпълнителния директор на ИАППД по реда на АПК.

**Приложение:**

1. Условия, при които се предоставя разрешително – Приложение №1;
2. Схема на разрешения за ползване участък;
3. Преценка по чл. 62 от ЗВ.

**инж. Ивелин Занев**

Изпълнителен директор на ИАППД



## ПРИЛОЖЕНИЕ №1

### КЪМ РАЗРЕШИТЕЛНО ЗА ПОЛЗВАНЕ НА ПОВЪРХНОСТЕН

ВОДЕН ОБЕКТ № РВО-60/02.10.2025 г.

### УСЛОВИЯ, ПРИ КОИТО СЕ ПРЕДОСТАВЯ ПРАВОТО НА ПОЛЗВАНЕ

<b>1. Условия на ползването</b>	<p><u>Титулярят на разрешителното е длъжен:</u></p> <ol style="list-style-type: none"><li>1.1. Да опазва водите и околната среда в съответствие с приложимото законодателство и целите на Плана за управление на речните басейни – Дунавски район (ПУРБ) и Плана за управление на риска от наводнения (ПУРН).</li><li>1.2. Да предоставя информация за изпълнени дейности.</li><li>1.3. Да изпълнява разрешените дейности.</li><li>1.4. Да спазва специфичните условия на разрешената дейност.</li><li>1.5. Да предоставя информация от собствения мониторинг.</li><li>1.6. Да осигурява достъп при осъществяване на контрол на разрешителното и за предоставяне на необходимите документи, данни, сведения, справки и обяснения, свързани с разрешеното ползване и предмета на проверката.</li><li>1.7. Използването на водния обект да се осъществява при условията и по реда на глава трета от ЗВ, в т.ч. при ненарушаване на обществените интереси и придобитите права.</li></ol>
<b>2. Технология, организация и начин на изземването</b>	<ol style="list-style-type: none"><li>2.1. Спазва технологията на изземването на наносни отложения и извършва драгиране чрез специализирана земекопна техника – еднокосов багер с обратна лопата.</li><li>2.2. Спазва следния начин на изземване – отнемането на наносните материали се извършва в посока от източния към западния край на участъка (срещу течението), равномерно по ширина, а в дълбочина до разрешената кота +5.00m, без да се създават условия за образуване на „ями“ и „хълмове“. Да започва от долния край на участъка и да продължава нагоре по течението на реката. Да се извършва на ивици, успоредни на брега с възможно най-голяма ширина и дължина, като се започне от вътрешната част на участъка в посока към бреговете до достигане на проектната кота.</li></ol>
<b>3. Място на депониране</b>	<ol style="list-style-type: none"><li>3.1. Добитото количество инертни материали ще се извозва и транспортира с автосамосвали до складова</li></ol>




	<p>площадка в ПИ с идентификатор №63427.8.80, с адрес: бул. „България“ №125 по договор за наем от 01.04.2025 г. За транспортирането на инертните материали ще се използва съществуващ общински път при км. 501,000 и пътна мрежа съгласно транспортна схема, съгласувана с Община Русе.</p> <p>3.2.Транспортът на наносните материали по пътната мрежа да се извършва задължително с покривала на товарните автомобили, без изключения.</p>
<b>4. График на изземване и режим на работа</b>	<p>4.1.Работа в светлата част на деня:</p> <ul style="list-style-type: none"> <li>○ Придвижване и установяване до кариерата на транспортния автомобил/автосамосвал до границата на траншейната ивица, от която ще се изземва наносен материал – от 8:30 часа до 17:30 часа.</li> <li>○ Изземването и товаренето на автосамосвала е от предварително позиционираната техника за изземване/автобагер или верижен багер с обратна лопата, или челен товарач, или комбинирана техника за изземване, сортиране и товарене за транспорт.</li> <li>○ След натоварване, изземването спира, а автомобилът по определения и съгласуван с транспортната схема маршрут извозва натоварения инертен материал до площадката, определена за депониране и временно съхранение в ПИ с идентификатор №63427.8.80.</li> <li>○ По време на транспорта и идване на следващия автосамосвал, багерът спира работа.</li> <li>○ В рамките на деня натоварването и превозването се повтаря около 10 пъти на интервал от 20 до около 30 минути. Броят на автомобилите, транспортиращи иззетия материал, работещи на ден ще са 2 или 3 съобразно темпа на изземването, а общият брой курсове на ден са от 10 до 12 бр.</li> </ul> <p>4.2.Спазва периода на изземване според годишния график - всички дейности във водния обект да се извършват извън периода на размножаване на рибната фауна (април - юни включително) и извън периода на ниски води, ако се създава опасност за корабоплаването по фарватера на река Дунав и пристанищните акватории.</p>
<b>5. Други условия</b>	<p>5.1.Да не създава опасност за корабоплаването по фарватера на река Дунав и пристанищните акватории.</p> <p>5.2.Да не допуска замърсяване на водния обект и околните терени с нефтопродукти; зареждането с горива и подмяната на смазочни материали да става на специална площадка извън границите на водния обект.</p>

	<p>5.3. Да опазва съществуващата по бреговата ивица дървесна растителност и насаждения.</p> <p>5.4. Да спазва всички изисквания за опазване на околната среда, човешкото здраве и обектите на културното наследство.</p> <p>5.5. Да не депонира материал в границите на водния обект.</p> <p>5.6. Да представи информация за изчисляване на дължимата такса по образец, утвърден от министъра на околната среда и водите и публикуван на интернет страниците на Басейнова дирекция – Дунавски район и на МОСВ - ежегодно към 31 януари на следващата година.</p> <p>5.7. До края на март на следващата година да представи в Басейнова дирекция-Дунавски район и ИАПД годишен доклад за предходната година, съдържащ справка за количеството на изетите през годината наносни отложения, определени в тонове. Справката се изготвя в съответствие със съставените в процеса на изземването, транспортирането и разтоварването документи – товарни разписки, генерални декларации и генерални актове.</p> <p>5.8. Да депонира изетите наносни отложения от река Дунав на депото с посочените в т. 3 географски координати.</p> <p>5.9. Да спазва изискванията на Правила за плаване по р. Дунав и специалните препоръки на Дунавската комисия към компетентните власти на крайдунавските държави за прилагане на основните положения за плаване по р. Дунав.</p> <p>5.10. Да опазва хидротехнически и пристанищни съоръжения и навигационни знаци в съответствие с чл. 91, ал. 3 ЗМПВВППРБ.</p>
<b>6. Условия за продължаване на разрешителното</b>	<p>6.1. Продължаването на разрешителното се извършва по реда на Глава четвърта, Раздел III от Закона за водите.</p>
<b>7. Условия за отнемане на разрешителното</b>	<p>7.1. Отнемането на разрешително може да бъде постановено по реда на чл. 79а от Закона за водите при:</p> <ul style="list-style-type: none"> <li>○ осъществяване на ползване извън целта, посочена в разрешителното;</li> <li>○ нарушаване на условията на разрешителното;</li> <li>○ неупражняване на права, предоставени с разрешителното в определения в него срок;</li> <li>○ неупражняване на права в определените в разрешителното параметри на използването;</li> <li>○ установено неблагоприятно въздействие върху условията на корабоплаването по река Дунав</li> </ul>



	<p>вследствие на изземване на наносни отложения от река Дунав съгласно разрешителното;</p> <ul style="list-style-type: none"> <li>○ при промяна на корабоплавателния път в случаите, когато при новото трасе на фарватера се създават предпоставки за застрашаване сигурността на корабоплаването поради близостта на обекта - предмет на разрешителното.</li> </ul> <p>7.2. Титулярят на разрешителното е длъжен да уведомява органа, издал разрешителното, с копие до Басейнова дирекция - Дунавски район, за промяна на обстоятелства, свързани с дружеството/фирмата, подлежащи на вписване в търговския регистър, включително актуални адреси за кореспонденция и телефони/факсове/електронни адреси, в седемдневен срок от настъпване на промяната.</p>
<p><b>8. Носене на отговорност:</b></p>	<p>8.1. При неспазване на придобитите права и неизпълнение на задълженията в съответствие с разрешителното и други разпоредби на Закона за водите, титулярят на разрешителното носи административно-наказателна и гражданска отговорност в съответствие с Глава дванадесета от Закона за водите и условията в разрешителното</p>



**инж. Ивелин Занев**

Изпълнителен директор на ИАПД

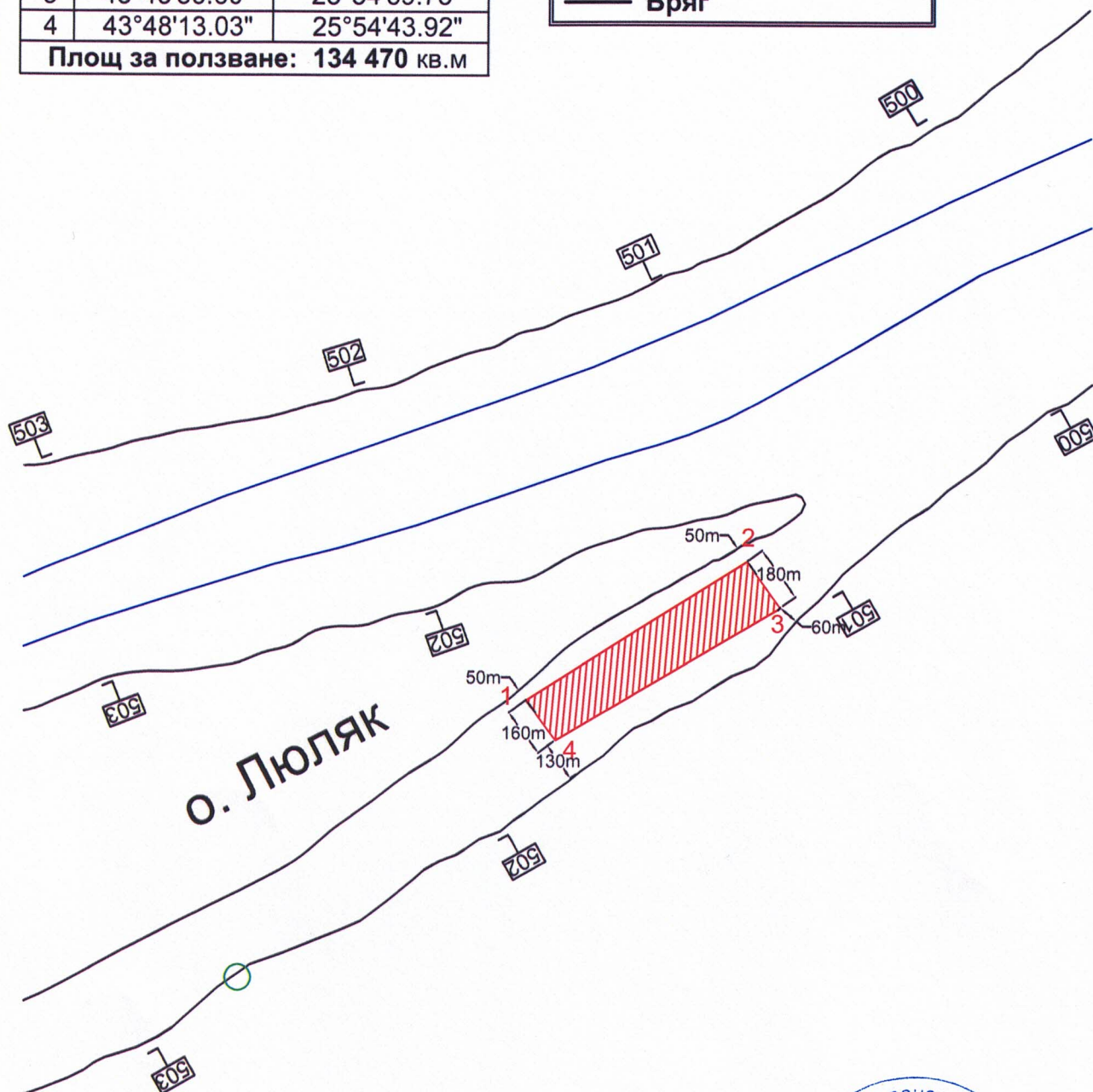


Географски координати WGS-84  
на граничните точки на кариерата  
от км 501.800 до км 501.100

№	Ширина-В	Дължина-L
1	43°48'14.78"	25°54'37.37"
2	43°48'38.66"	25°54'52.33"
3	43°48'36.60"	25°54'59.75"
4	43°48'13.03"	25°54'43.92"

Площ за ползване: 134 470 кв.м

- Фарватер
- Участък за ползване
- Мониторингов пункт  
BG1DU00918MS080
- Бряг



М 1:20000

СХЕМА

на участък за ползване на воден обект  
с цел изземване на наносни отложения от р. Дунав

Изготвил:   
/инж. Пл. Стефанов/

Главен експерт ДПКП:   
/инж. Д. Денчев/

Директор ДХХМ:   
/инж. Хр. Енчев/

Схемата е неразделна част от Разрешително № РВО-60 / 02.10.2025г.  
за ползване на воден обект за изземване на наносни отложения от река Дунав.





**РЕПУБЛИКА БЪЛГАРИЯ**  
**МИНИСТЕРСТВО НА ТРАНСПОРТА И СЪОБЩЕНИЯТА**

**ИЗПЪЛНИТЕЛНА АГЕНЦИЯ**  
**ПРОУЧВАНЕ И ПОДДЪРЖАНЕ НА РЕКА ДУНАВ**



**ПРЕЦЕНКА**

съгласно чл. 62, ал. 1 от Закона за водите

Настоящата преценка се извършва на основание чл. 62, ал. 1 и 6, във връзка с чл. 46, ал. 1, т. 4 и чл. 52, ал. 1, т. 2 от Закона за водите и постъпило в ИАПД заявление №ВО-24/03.06.2025 г. от „Божан“ ЕООД, ЕИК 208055292, представлявано от Божан Иванов Борисов, със седалище и адрес на управление гр. Русе, ул. „Любомир Пипков“, №2, ет. 2, за откриване на процедура за издаване на разрешително за ползване на воден обект р. Дунав с цел изземване на наносни отложения от km 501.800 до km 501.100, в землището на гр. Русе, община Русе, обл. Русе, ЕКАТТЕ 63427, до 30 000 m<sup>3</sup> годишно.

Направената преценка по чл. 62, ал. 1 е съобразена със следното:

**1. Предвижданията на влезлите в сила планове за управление на речните басейни.**

Съгласно становище за допустимост от директора на Басейнова дирекция „Дунавски район“ (БДДР), с изх. № ПУ-01-369-(1)/07.05.2025 г. (№ ОВОС-75-4/07.05.2025 г. на МОСВ), инвестиционното предложение няма да окаже значително въздействие върху водите и водните екосистеми и е допустимо спрямо целите и мерките за постигане на добро състояние на водите, определени Плана за управление на речните басейни (ПУРБ) 2022-2027 г. и План за управление на риска от наводнения (ПУРН) 2022-2027 г. в Дунавски район, при спазване на мерките по т. 1 и законовите изисквания по т. 2 от становището на БДДР и включени в настоящото решение. ИП е допустимо спрямо Програмата от мерки за намаляване на риска от наводнения, заложена в ПУРН 2022-2027 г. в Дунавски район.

1.1. Предвиденото в ИП изземване на наносни отложения ще засегне ограничен участък с малка площ спрямо общия водосбор на водно тяло „Дунав“ с код BG1DU000R001, като ще се отнема от динамичен запас на реката без да се засяга активното дъно. Не се очаква ИП да окаже негативно въздействие върху екологичния потенциал и/или химичното състояние на водното тяло.

1.2. Инвестиционното предложение не попада в: санитарно-охранителни зони (СОЗ), учредени по реда на Наредба №3 от 16.10.2000 г. за условията и реда за проучване, проектиране, утвърждаване и експлоатация на санитарно-охранителни зони на водоизточници за питейно-битово водоснабдяване и около водоизточниците на минерални води, използване за лечебни, профилактични, питейни и хигиенни нужди (Наредба №3 от 16.10.2000 г.), както и в буферни зони около съоръжения за питейно-битово водоснабдяване без определени СОЗ, за които е необходимо спазване на ограниченията съгласно Приложение № 1 към Национален каталог от мерки към ПУРБ.

- 1.3. При направена визуализация на предоставените координати в Геоинформационна среда е установено, че разглежданият участък за изземване, отстои на повече от 50 м от бреговете на река Дунав, в т.ч. югоизточни бряг на остров Люляк, следователно ИП не попада в обхвата на забранителна мярка с код НУ\_3 и действие НУ\_3\_1 "Забрана за добив на инертни материали на по-малко от 50 м от бреговете на реките".
  - 1.4. При осъществяване на дейностите по изземване на наносни отложения ще се отнема от възобновяемия динамичен запас от твърдия отток в речното корито без да се засяга активното дъно на реката. В тази връзка ИП не попада в обхвата на забранителна мярка с код НУ\_7 и код на действие НУ\_7\_10.
  - 1.5. Участъкът попада в Район със значителен потенциален риск от наводнения (РЗПРН) „Река Дунав“, с код BG\_APSFR\_DU\_001. В ПУРН 2022-2027 г. няма предвидени забрани, ограничения и мерки за намаляване на риска от наводнения, касаещи реализацията на ИП.
  - 1.6. Участъкът за изземване на наносни отложения отстои на повече от 500 м от изградени хидротехнически съоръжения и не попада под забраната на чл. 118з, т. 2 от ЗВ.
  - 1.7. Разглежданият участък е разположен на около 1,2 км след пункт за мониторинг на водите на река Дунав с код BGIDU00918MS080 и име „преди Русе“. Съгласно приложеното към документацията експертно становище, разстоянието от 1,2 км осигурява достатъчно голяма буферна зона и гарантира, че потенциалните локални въздействия от извършваните дейности е невъзможно да се пренесат обратно срещу течението към мястото на мониторинг и следователно не могат да окажат негативно въздействие върху измерваните параметри на водата и върху качеството на мониторинга в горепосочения пункт.
  - 1.8. Инвестиционното предложение не предвижда водовземане от подземни води.
- 2. Съвместимостта с обществените интереси и придобити права, в това число нуждите на населението от района на водовземането.**
- 2.1. Съгласно изискванията на чл. 4, ал. 1 и ал. 2 от Наредбата за ОВОС, възложителят (чрез обява, поставена на обществено достъпно място и писмено информиране на община Русе) и компетентният орган (чрез интернет страницата на министерството) са обявили инвестиционното предложение. Компетентният орган е уведомил кмета на община Русе, а чрез тях и засегнатото население.
  - 2.2. В изпълнение на чл. 6, ал. 9 и ал. 10 от Наредбата за ОВОС е осигурен обществен достъп до информацията по Приложение № 2 от Наредбата за ОВОС, както следва:
    - 2.2.1. От компетентния орган, чрез интернет страницата на МОСВ и на информационното табло в сградата на МОСВ. Копие на информацията по Приложение № 2 от Наредбата за ОВОС е предоставена на засегнатата община.
    - 2.2.2. От община Русе, чрез интернет страницата на общината и на информационното табло в сградата на общината.
  - 2.3. С писмо, изпратено до МОСВ, кмета на община Русе (вх. № ОВОС-7514/30.06.2025 г.), уведомява, че за информацията за преценяване на



необходимостта от извършване на ОВОС е поставено съобщение на интернет страницата и на обществено достъпно място за не по-малко от 14 дни, с цел изразяване на становища от заинтересувани лица, като в резултат не са постъпвали становища, възражения и предложения.

2.4. Към момента на изготвяне на настоящата преценка няма постъпили жалби, възражения и становища срещу реализацията на инвестиционното предложение.

### 3. Съответствие с изискванията за опазване на околната среда, регламентирани от международни договори и вътрешното законодателство.

3.1. Приложено е Решение №14-ПР/2025 г. на министъра на околната среда и водите което гласи:

Да не се извършва оценка на въздействието върху околната среда за инвестиционно предложение за „Изземване на наносни отложения в участъка от км 501.800 до км 501.100 на канала на остров Люляк, част от река Дунав, с наземни средства, без драгиране, в землището на гр. Русе, община Русе“, което няма вероятност да окаже значително отрицателно въздействие върху околната среда, както и върху природни местообитания, популации и местообитания на видове, предмет на опазване в защитени зони, и човешкото здраве

**възложител:** „Божан“ ЕООД, гр. Русе, ЕИК 208055292

**седалище:** област Русе, община Русе, 7000, гр. Русе, ул. „Любомир Пипков“ № 2, ет.2

Кратко описание на инвестиционното предложение:

Инвестиционното предложение (ИП) предвижда изземване на инертен наносен материал /пясък и чакъл/ от налични динамични наносни отложения, в рамките на годишния наносен отток отлагащ се в канала на остров Люляк, част от коритото на река Дунав. ИП ще се осъществява предимно при ниски води чрез повърхностно изземване, без драгиране и директно извозване на изветия материал до складова площадка в поземлен имот с идентификатор 63427.8.80 в землището на гр. Русе. Съгласно схемата към писмо № ВО-12#7/14.04.2025 г. на Изпълнителна агенция „Проучване и поддържане на река Дунав“ (ИАППД), гр. Русе изземването ще се извършва от участък от км 501.800 до км 501.100, с площ 134 470 м<sup>2</sup> с координати в координатна система WGS\_84 на граничните точки, както следва:

Географски координати
1. 43°48'14.78", 25°54'37.37";
2. 43°48'38.66", 25°54'52.33";
3. 43°48'36.60", 25°54'59.75";
4. 43°48'13.03", 25°54'43.92".

Изземването на динамични наносни отложения с наземни средства от налични наноси от пясък и чакъл ще бъде с капацитет от 80000 м<sup>3</sup>/год., в рамките на годишния наносен отток от 100000 м<sup>3</sup>/год., отлагащ се в чертите на канала на остров Люляк и предложената площадка, които са част от коритото на река Дунав. Извозването и транспортирането на изветия наносен материал ще се извършва с автосамосвали до складова площадка в поземлен имот с идентификатор 63427.8.80 по Кадастралната карта



и кадастралните регистри на гр. Русе, за която е представен сключен договор със собственика за ползване на площадка в недвижим имот.

Инвестиционното предложение самостоятелно попада в обхвата на т. 2, буква „в“ „Изземване на инертни материали от реки, езера или море чрез драгиране“ от Приложение № 2 на Закона за опазване на околната среда (ЗООС). На основание чл. 93, ал. 1, т. 1 от ЗООС подлежи на процедура по преценяване на необходимостта от извършване на ОВОС. Компетентен орган за произнасяне с решение е министърът на околната среда и водите на основание чл. 93, ал. 2, т. 6 от ЗООС.

Инвестиционното предложение подлежи и на оценка за съвместимостта му с предмета и целите на опазване на защитени зони, съгласно чл. 31, ал. 4 във връзка с ал. 1 от ЗБР и чл. 2, ал. 1, т. 1 от Наредбата за ОС, която се извършва чрез процедурата по ОВОС по реда на ЗООС и Наредбата за ОВОС, при спазване на специалните разпоредби на ЗБР и особеностите на процедурата по ОВОС, съгласно глава трета, раздел от Наредбата за ОС.

Предвиденият участък не попада в границите на защитени територии по смисъла на Закона за защитените територии. Участъкът не попада и в границите на защитени зони от мрежата Натура 2000 по смисъла на Закона за биологичното разнообразие (ЗБР). Най-близко разположените защитени зони — 33 BG0002025 „Ломовете“ за опазване на дивите птици и 33 BG0000608 „Ломовете“ за опазване на природните местообитания и на дивата флора и фауна, са на разстояние около 250 м от участъка.

След преглед на представената информация и на основание чл. 40, ал. 3 от Наредбата за ОС, въз основа на критериите по чл. 16 от същата Наредба, е извършена преценка за вероятната степен на отрицателно въздействие, според която инвестиционното предложение няма вероятност да окаже значително отрицателно въздействие върху природни местообитания, популации и местообитания на видове, предмет на опазване в защитените зони от мрежата Натура 2000.

#### МОТИВИ:

Характеристики на инвестиционното предложение: размер, засегната площ, параметри, мащабност, обем, взаимовръзка и кумулиране с други съществуващи и/или одобрени инвестиционни предложения; ползване на природни ресурси, земните недра, почвите, водите и биологичното разнообразие; генериране на отпадъци, замърсяване и вредно въздействие; риск от големи аварии и/или бедствия; рискове за човешкото здраве:

1. Участъкът, предмет на ИП е разположен от речен км 501.800 до км 501.100 на канала на остров Люляк, част от река Дунав, като границите на площадката са определени с посочените по-горе географски координати на гранични точки. Участъкът е позициониран между остров Люляк и българския бряг.
2. Участъкът за ползване е с площ 134 470 м<sup>2</sup>, като местоположението му е определено с посочените по-горе координати, указани в издадената от ИАППД схема към писмо № ВО-12#7/14.04.2025 г. Съгласно същата в горния край на кариерата минималното разстояние от българския бряг е 130 м, а максималното разстояние е 290 м. В долния край на кариерата - минималното разстояние от българския бряг е 60 м, максимално — 240 м.
3. Ще се изземва само с наземни земекопни машини (еднокошов багер и лентов транспортър). Изборът на машинния парк е съобразен за извършване на



надлъжни изкопи, без образуване на ями. Иззетият материал (чакъл и пясък), посредством наземна земекопна и сортировъчна машина, лентов транспортър ще се натовари и транспортира по суша до складова площадка с идентификатор №63427.8.80, съгласно договор от 01.04.2025 г. със собственика за ползване на недвижим имот. Към документацията е представена транспортна схема към участъка за изземване на наносни отложения, съгласувана от Община Русе с писмо Рег. № 94Б-6683-1#1/03.04.2025 г.

4. Количествата иззет материал ще бъдат определяни ежедневно, на месец и в рамките на годината. Тези количества ще бъдат на база на броя на превозните автомобили, техният капацитет на товаропревоз и с контрол на горепосочената площадка за депониране. Годишният лимит на база на наличните запаси отложени в участъка от км 501.800 до км 501.100 може да бъде от 80 до 100 хил. м<sup>3</sup>, а на база искания и евентуално разрешен годишен добив, лимита се очаква да бъде от 80 хил. м<sup>3</sup>/годишно. Съгласно представения график на изземване количествата на иззетите материали на месец ще бъдат от 6700 м<sup>3</sup> през първата година и до 6700 м<sup>3</sup>/месец средно през следващите години.
5. Режимът на работа в баластриерното поле ще бъде със сезонен добив, през летните и есенни месеци, извън пролетния риборазвъден период и при „ниски води“ в река Дунав.
6. Не се предвижда изграждане на нова пътна инфраструктура и промяна на съществуваща инфраструктура. Ще се ползват наличните пътни връзки и част от пътната общинска мрежа.
7. До границата на наносното поле ще се ползват наличната пътна връзка, а в участъка на коритото на реката, ще се ползва сухата част от наносната ивица с временен път.
8. Съгласно документацията, използваните земекопни машини ще са по стандартите на ЕС и ще се ползват само през светлата част на деня, като дейността ще се извършва при висока степен на механизация на работния процес.
9. Инвестиционното предложение ще се осъществява само след издаване на разрешително за ползване на воден обект от ИАППД, гр. Русе.
10. Дейността, предмет на ИП, не предвижда водовземане за питейни или производствени нужди и/или формиране на отпадъчни води.
11. В близост до инвестиционното предложение е част от урбанизираната зона на гр. Русе и пътя Русе - София, но няма вилни зони, жилищни зони, рекреативни зони, налични или в проект други подобни дейности, като инвестиционни предложения на граждани, дружества или Община.
12. Инвестиционното предложение не предвижда ново строителство. Няма да се ползват други природни ресурси, освен заявеното регламентирано изземване на наличните динамични наносни отложения от разглеждания участък в реката.
13. В близост в района на ИП няма обработваеми земи, както и по съгласуваното трасе за извозване на иззетия материал до площадка с идентификатор №63427.8.80.
14. Не се очаква от дейността, предмет на ИП да има емитирани опасни вещества, в т.ч. и използване на приоритетни и/или опасни вещества, при които да се създава предпоставка за възможен контакт с води.



15. При реализация на ИП не се очаква образуване на производствени и опасни отпадъци. По време на експлоатация на обекта ще се генерират отпадъци извън площадката и най-вече от битов характер в минимални количества. Ще се събират в съдове за отпадъци, включени в сметосъбирането и извозването на гр. Русе.
  16. Не се предполага замърсяване, вредно въздействие, както и дискомфорт за околната среда при стриктно спазване на условията, които ще бъдат дадени в разрешителното от ИАПД за разглеждания участък, технологичните и експлоатационни схеми и планове за изземване на наносни отложения.
  17. Дейността по изземване на наносни отложения не е свързана и не предполага риск от големи аварии и/или бедствия, които да са свързани с инвестиционното предложение.
  18. От дейността и ползваните земекопни машини няма да има наличие на опасни вещества. Настоящото ИП не предполага риск от инциденти с опасни вещества от Приложение № 3 на ЗООС.
- 3.2. Министерство на здравеопазването (МЗ), с писмо вх. № ОВОС-75-21/08.08.2025 г. на МОСВ, по искане за преценяване на необходимостта от извършване на ОВОС, по реда чл. 7, ал. 2, т. 2, буква „а“ от Наредбата за ОВОС, посочва следното:
- 3.2.1. В информацията е описано въздействието при реализация на ИП върху компонентите на околната среда и човешкото здраве. Направени са изводи, че характерът на инвестиционното предложение не предполага съществено замърсяване и дискомфорт за околната среда. В изпълнение на изискванията за оценка на шумовото въздействие, в информацията се посочва, че работата на машините за добив (еднокофов багер, лентов транспортър, челен товарач) ще се извършва само през светлата част на денонощието, с използване на съвременна техника, съответстваща на европейските стандарти за шумови емисии. Представена е съгласувана от Община Русе транспортна схема, която е последователност от общински път извън града и изцяло асфалтираната пътна мрежа на града със сравнително безшумна настилка и без вибрации.
  - 3.2.2. Складовата площадка за разтоварване и временно съхранение на инертните материали се намира в поземлен имот с идентификатор №63427.8.80 разположен в предимно производствена зона, съгласно Общия устройствен план (ОУП) на гр. Русе. На територията на ПИ №63427.8.80 е изграден бетонов център, за който на етап уведомление е издадено становище с писмо № И-2427/07.06.2023 г. на директора на Регионална инспекция по околна среда и водите (РИОСВ) — Русе с характер, че ИП не подлежи на регламентираните процедури по екологична оценка и оценка на въздействието върху околната среда. Бетоновият център е получил разрешение за строеж през 2023 г. от Община Русе, а с писмо изх. №94Б-6683-1#1.03.04.2025 г. е съгласувана дейността на площадката за съхранение на иззетите наносни материали.
  - 3.2.3. Предвидено е складовата площадка да бъде част от складовата база на бетоновия възел за основни инертни материали. Деклариран е 8 часов дневен работен режим, 5 дни в седмицата. По данни на възложителя, дейностите на площадката няма да се извършват целогодишно.



- 3.2.4. Площадката на инвестиционното предложение е разположена на по-ниско ниво (15—20 м) от населеното място гр. Русе, кв. „Средна кула” и кв. „Долапите”, като най-близките жилищни сгради на кв. „Средна кула” са отдалечени на около 1050 м и 1400 м, а на кв. „Долапите” - около 1200 м..
- 3.2.5. Според посоченото в разглежданата документация, най-близко разположения обект, подлежащ на здравна защита е хотел „Релакс-05”, граничещ на най-малкото разстояние от 250 м до 280 м на север от най-близката точка на площадката. Отстоянието на хотела до центъра на площадката е на 700 м, а най-крайната точка на площадката, от която ще се извозва иззетия нанос е над 1 км. Транспортни машини няма да минават в близост до хотела, а на повече от 1 км. Отстоянието на хотела до входно изходната пътна връзка на полето до изземване е над 1 (един) километър, отстоянието от мястото на товарене и извозване на иззетия нанос до семеен хотел „Релакс 05” е над 1000 м., а най-близката работна точка е на около 280 м.
- 3.2.6. Въз основа на направените анализи, прогнози и оценки са предложени препоръки и мерки, свързани с избягване, предотвратяване, намаляване или компенсиране на предполагаемите отрицателни въздействия върху околната среда и човешкото здраве.

Предвид гореизложеното, МЗ счита, че не е необходимо извършване на ОВОС за ИП за „Изземване на наносни отложения в участъка от км 501+800 до км 501+100 на канала на остров Люляк”, с площ 134 470 кв. м при спазване на условията, поставени в настоящия административен акт и задължително изпълнение на предложените от възложителя мерки в т. 11 от информацията за преценяване на необходимостта от извършване на ОВОС

Дейността няма характеристики за проявление и не предполага трансгранично въздействие в резултат на реализацията на предложението.

### **3. Налични водни ресурси по количество и качество.**

Дейностите по ИП са свързани с ползване на воден обект с цел използване на природен ресурс – изземване на наносни отложения (речен пясък и чакъл). Заявеното искане не е свързано с водовземане от водния обект.

### **4. Съответствие на заявеното водно количество с целите на водовземане.**

Заявеното искане не е свързано с водовземане от водния обект.

### **5. Наличие на други възможности за задоволяване на искането за ползване.**

Определеният участък за изземване на наносни отложения е избран след предварително проучване за наличие на наносни отложения, хидроложки условия, както и редица фактори, свързани с теренните условия на района и достъп до участъка, предвид които участъкът е избран като възможно най-добрата алтернатива за задоволяване на исканото ползване, съобразявайки всички законови изисквания при издаване на схема на участъка.

### **6. Изпълнение на условията по чл. 156б – 156ж ЗВ.**


Съгласно ПУРБ посоченият участък попада в повърхностно водно тяло, което е силно модифицирано, категория река. Екологичният потенциал на водата е умерен, химичното състояние е лошо. Специфичната екологична цел за повърхностното водно тяло е „Предотвратяване влошаването на екологичния потенциал и постигането на добър до 2021 г. Предотвратяване влошаването на химичното състояние и постигане на добро до 2027 г.“

Реализирането на ИП няма да окаже значително въздействие върху водите и водните екосистеми и е допустимо при условие, че бъдат спазени изискванията на Закона за водите по отношение на разрешителния режим и забраните и ограниченията на чл. 118з от ЗВ. Следва да бъдат спазени изискванията на Наредба за ползването на повърхностните води.

Настоящата преценка е положителна и с нея се открива процедура за издаване на разрешително за ползване на воден обект р. Дунав с цел изземване на наносни отложения с наземни средства, без драгиране, от km 501.800 до km 501.100 на площ 134 470m<sup>2</sup> със заявен обем на изземване до 30 000 m<sup>3</sup> годишно в землището на гр. Русе, община Русе, обл. Русе, ЕКАТТЕ 63427, в съответствие с Решение №14-ПР/2025 г. на Министъра на МОСВ да не се извършва ОВОС за ИП.

*Приложение: Решение №14-ПР/2025 г. на Министъра на околната среда и водите.*

Град Русе Дата: 25.09.2025 г.

  
инж. Ивелин Занев

Изпълнителен директор на ИАПД

